

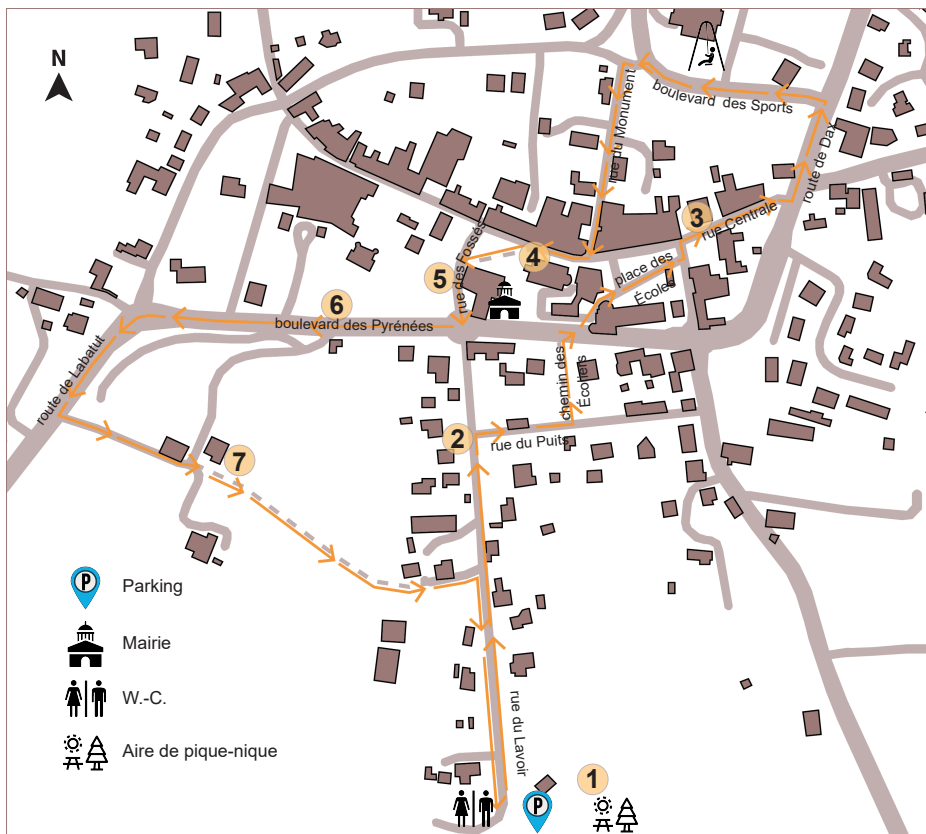


EN VADROUILLE À HABAS

Le village de Habas (du gascon « fabas », fèves), établi sur les hauteurs du gave de Pau, compte environ 1 500 habitants et a su entretenir son dynamisme grâce à son riche réseau associatif et à la préservation de ses commerces de proximité.

Situé sur la voie romaine reliant Bordeaux à Astorga, le territoire devient dès le XIV^e siècle un point de passage pour les pèlerins en route vers Saint-Jacques-de-Compostelle.

À partir de 1638, la tenue d'un marché autorisé par Louis XIII favorise l'implantation durable de commerces et d'artisanat local et au XIX^e siècle, le village se modernise : de belles demeures y sont implantées ou remises au goût du jour. Habas prend peu à peu la forme qu'on lui connaît aujourd'hui.



Distance ≈ 2,5 km - 1h
Suivre le balisage vert



POINT DE DÉPART

Lavoir de Habas
352 rue du Lavoir




COORDONNÉES GPS

Lat 43,567265
Long -0,930330

LES ÉTAPES DU PARCOURS

1. La fontaine de Rachède
2. Le puits
3. La maison La Vigne
4. L'église
5. La maison Simon
6. Le château Lagelouze
7. Le Vignau

BALISAGE DU PARCOURS

- Suite du sentier 
- Tournant 
- Erreur de parcours 

RENSEIGNEMENTS

Office de Tourisme de La Vallée du kiwi - 147, allée des Évadés 40300 Peyrehorade
+33 5 58 73 00 52 | www.lavalleedukiwi.com